Rallye national de Saint-Joseph

10 et 11 mai 2008

organisé par

ASA-PROMO
BP 25
97451 SAINT-PIERRE CDX
fax 0262 564851
e-mail: jpojpo@wanadoo.fr

Le règlement particulier complète le règlement standard FFSA des rallyes

Il sera disponible sur notre site www.asapromo.com

PDF créé avec la version d'essai pdfFactory www.gs2i.fr/fineprint/pdffactory.htm

ES Grand Coude –samedi 10 mai 2008. fermeture de route à 11H08 à 14H53

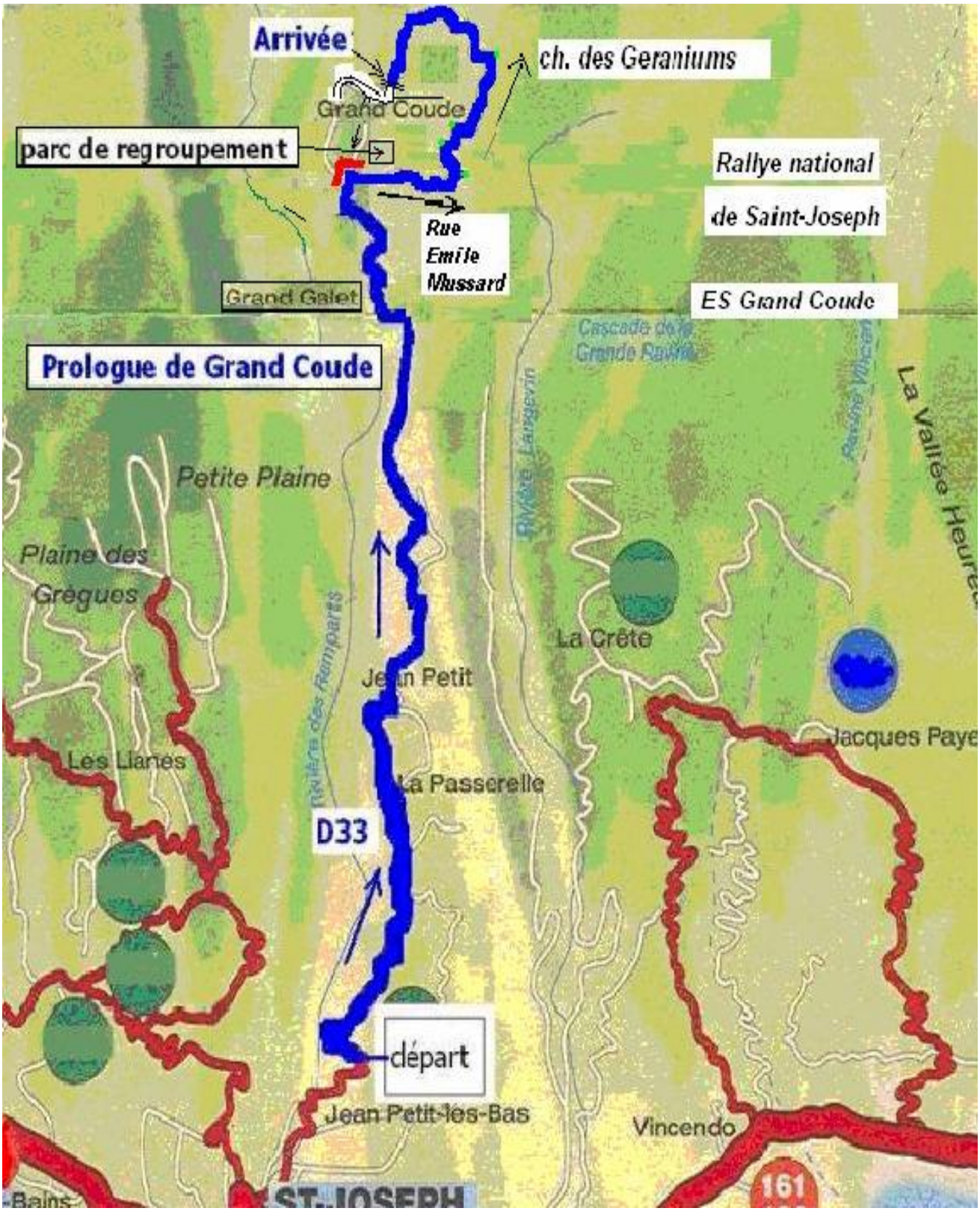

PDF créé avec la version d'essai pdfFactory www.gs2i.fr/fineprint/pdffactory.htm

ES Grand Coude (suite)

attention (ancienne arrivée 2007)
En 2008 **à** t à droite / rue Emile Mussard et continuer par Ch des Géraniums

PDF créé avec la version d'essai pdfFactory www.gs2i.fr/fineprint/pdffactory.htm

ASA PROMO Réunion - Rallye national de Saint-Joseph – Sud Sauvage

ES Saint-Philippe *(1 seul passage) – samedi 10 mai 2008 –*

Fermeture de route de 15H28 à 18H43

D à départ A à Arrivée S à signaleur

15 :28	18 :43

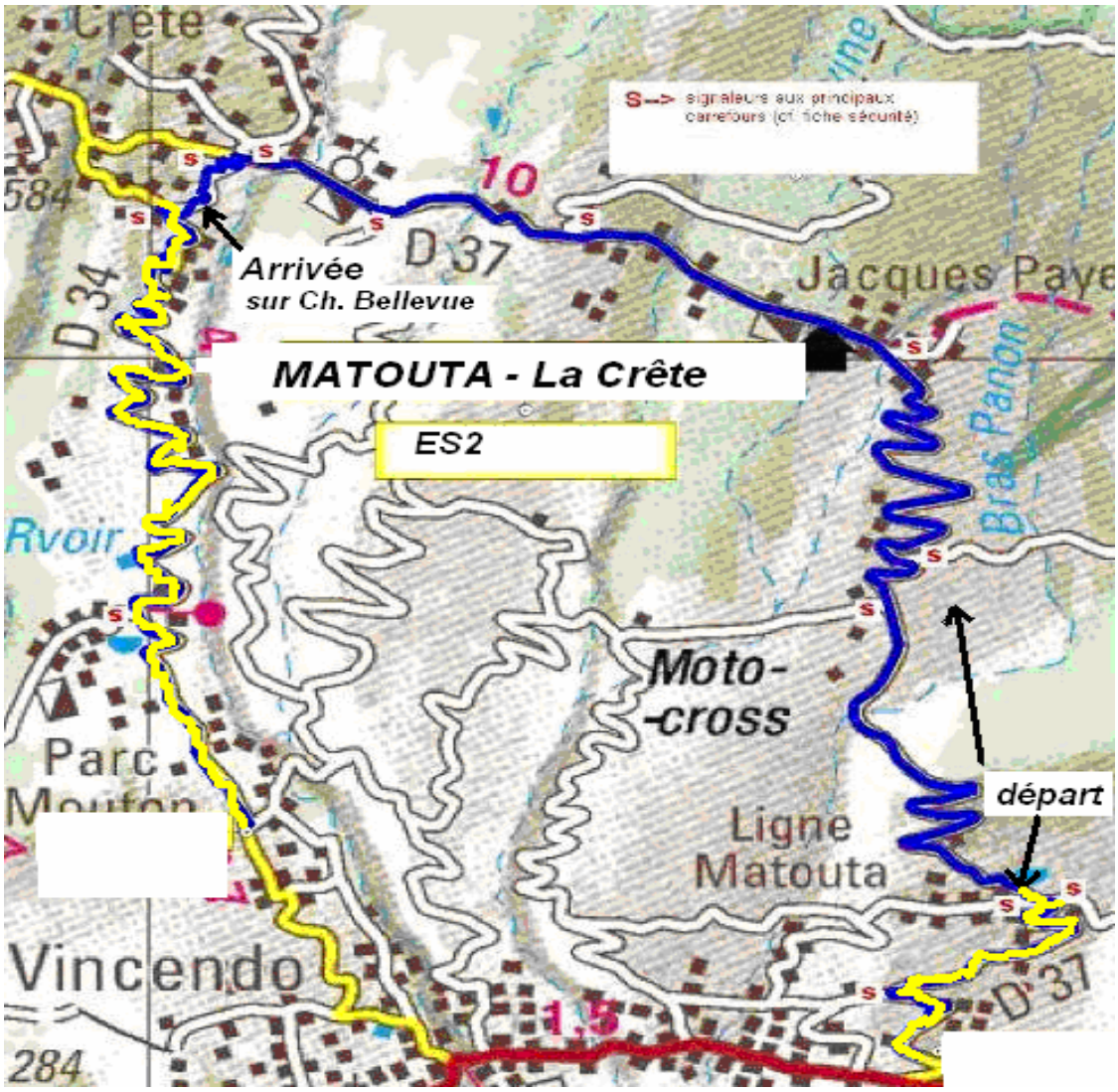

Arrivée liaison sur RD37

départ ES Matouta sur RD37

Arrivée lancée

Point stop (avant RD34) sur Ch. Bellevue

PDF créé avec la version d'essai pdfFactory www.gs2i.fr/fineprint/pdffactory.htm

ES CAROSSE – samedi 10 mai 2008 – fermeture de route

18:26	00:42

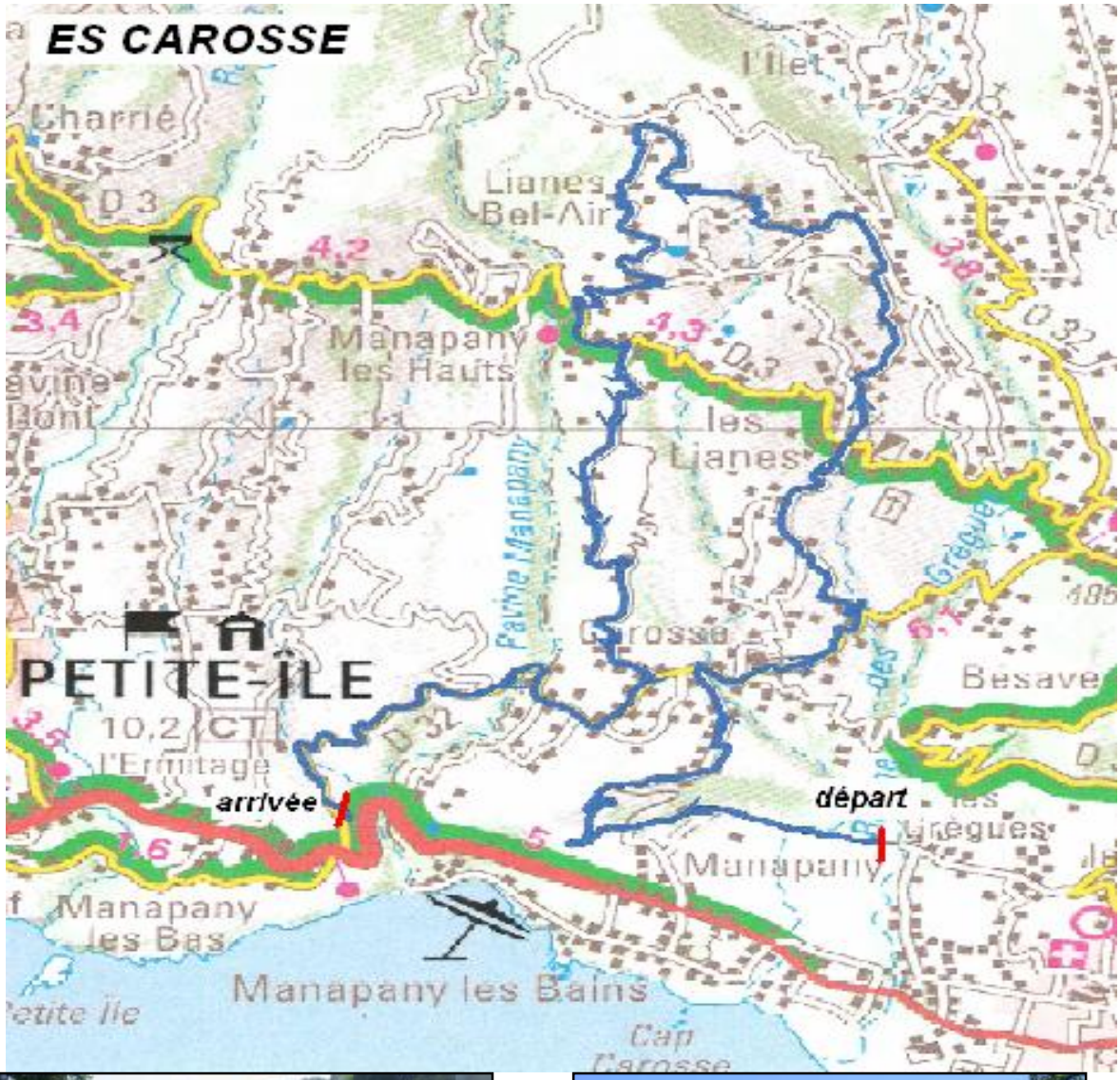

CH arrivée liaison ch. Dardanelle

départ ES (Ch Dardanelle)

arrivée lancée RD32 (vers RN2)

point stop sur RD32 (avant RN2)

PDF créé avec la version d'essai pdfFactory www.gs2i.fr/fineprint/pdffactory.htm

ES 4 et 6 -> Cazeau – Jean Petit (2 passages) –
fermeture de route samedi 10 mai 2008

19:19	01:32

D à départ A à Arrivée S à signaleur

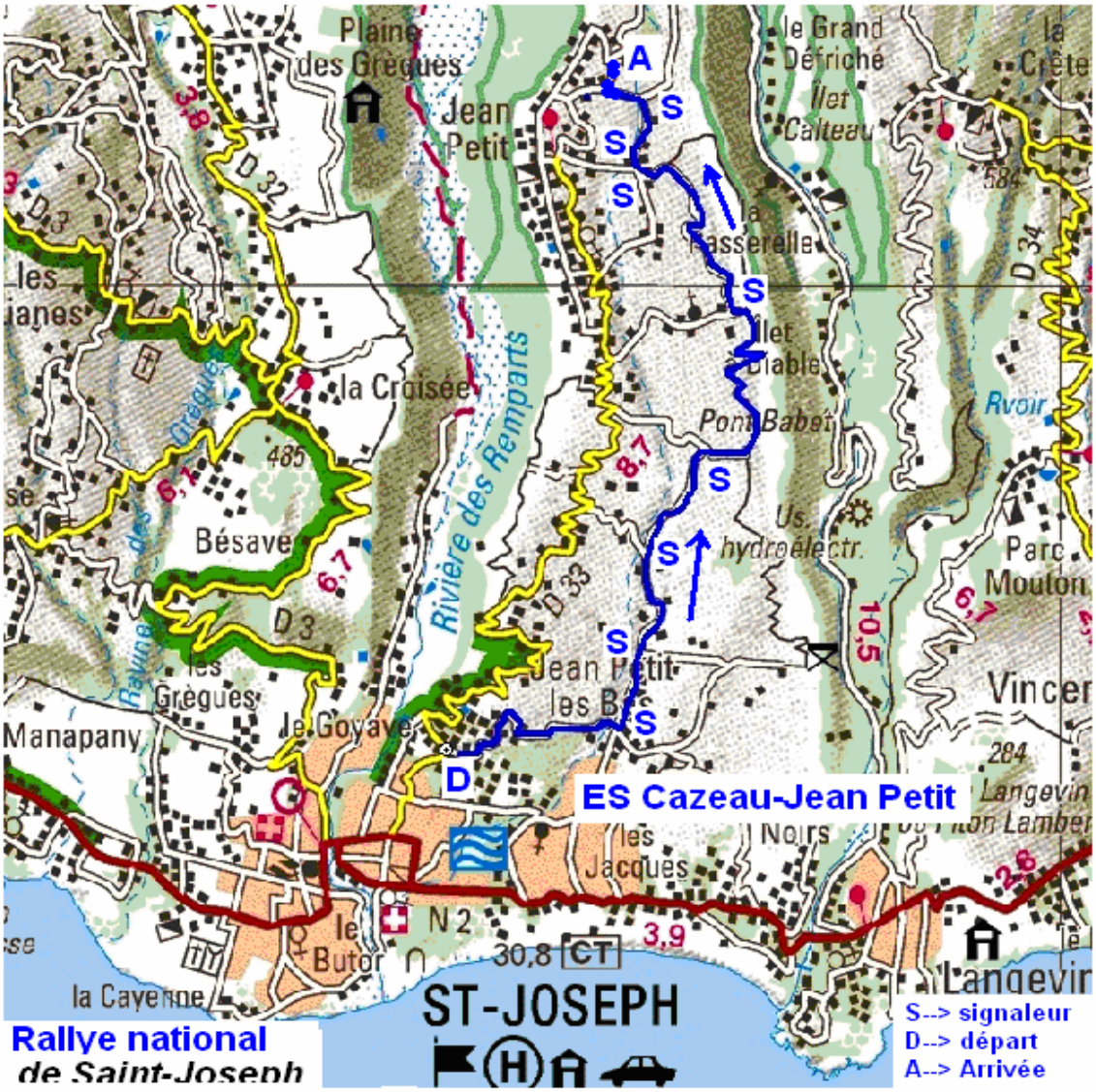

CH arrivée liaison - Cazeau - Jean Petit - Rue des Prunes

Départ ES Cazeau - Jn Petit (rue des Prunes)

Arrivée lancée sur rue des Papyrus (vers RD33)

Point stop sur Rue des Payrus (x RD33)

PDF créé avec la version d'essai pdfFactory www.gs2i.fr/fineprint/pdffactory.htm

ES Cazeau- J Petit

(Cazeau est le nom du sentier (escalier) piétonnier qui est situé à l'entrée de la Rue des Prunes (non signalée)

La spéciale est donc celle-ci :

Rue des Prunes	**1.300**	
TAG Rue Turpin	**2.000**	
TAD Ch Bignonias	**0.300**	
TAG Ch des Pivoines	**1.500**	**(Radier au point 0.400)***
Traverser Ch Bénitiers puis TAD sur Ch Boulanger	**1.500**	**(Radier au point 0.500)****
TAD Rue Olivar	**0.100**	
TD Rue des Papyrus	**0.600**	
TOTAL	**7.300**	

Remarques particulières

*** à partir du début du chemin des Pivoines**
****à partir du début du chemin Boulanger**
Dans le sens de la spéciale, les chemins Bénitiers et Boulanger ne sont pas indiqués (panneaux arrachés).
Attention : Le radier sur le chemin Boulanger est <u>très prononcé</u> et se négocie presque à l'arrêt… !

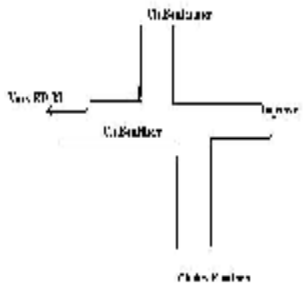

PDF créé avec la version d'essai pdfFactory www.gs2i.fr/fineprint/pdffactory.htm

ES La Crête – Matouta – 2 passages
Dim 11 mai 2008 à fermeture de route à

8:48	14:59

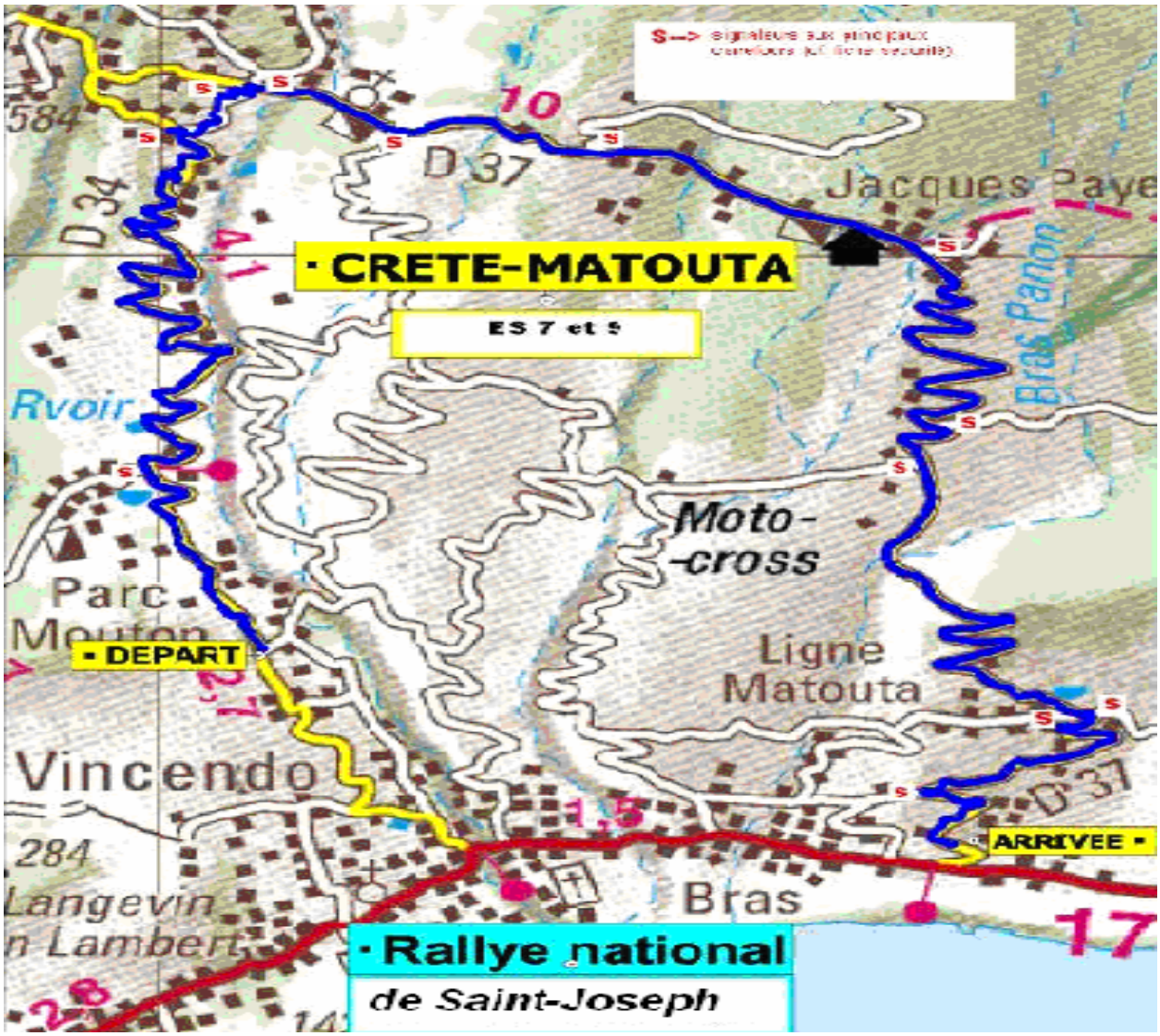

arrivée liaison - La Crête (sur RD34) après Ch Foulard bas

départ ES La Crête sur RD34 au Ch Foulard (sortie haute)

Arrivée liaison - La Crête

point Stop - La Crête

PDF créé avec la version d'essai pdfFactory www.gs2i.fr/fineprint/pdffactory.htm

ES 8 et 10 – Ti' Four Les Lianes à dim 11 mai 2008 à fermeture de route | 10:01 | 16:12 |

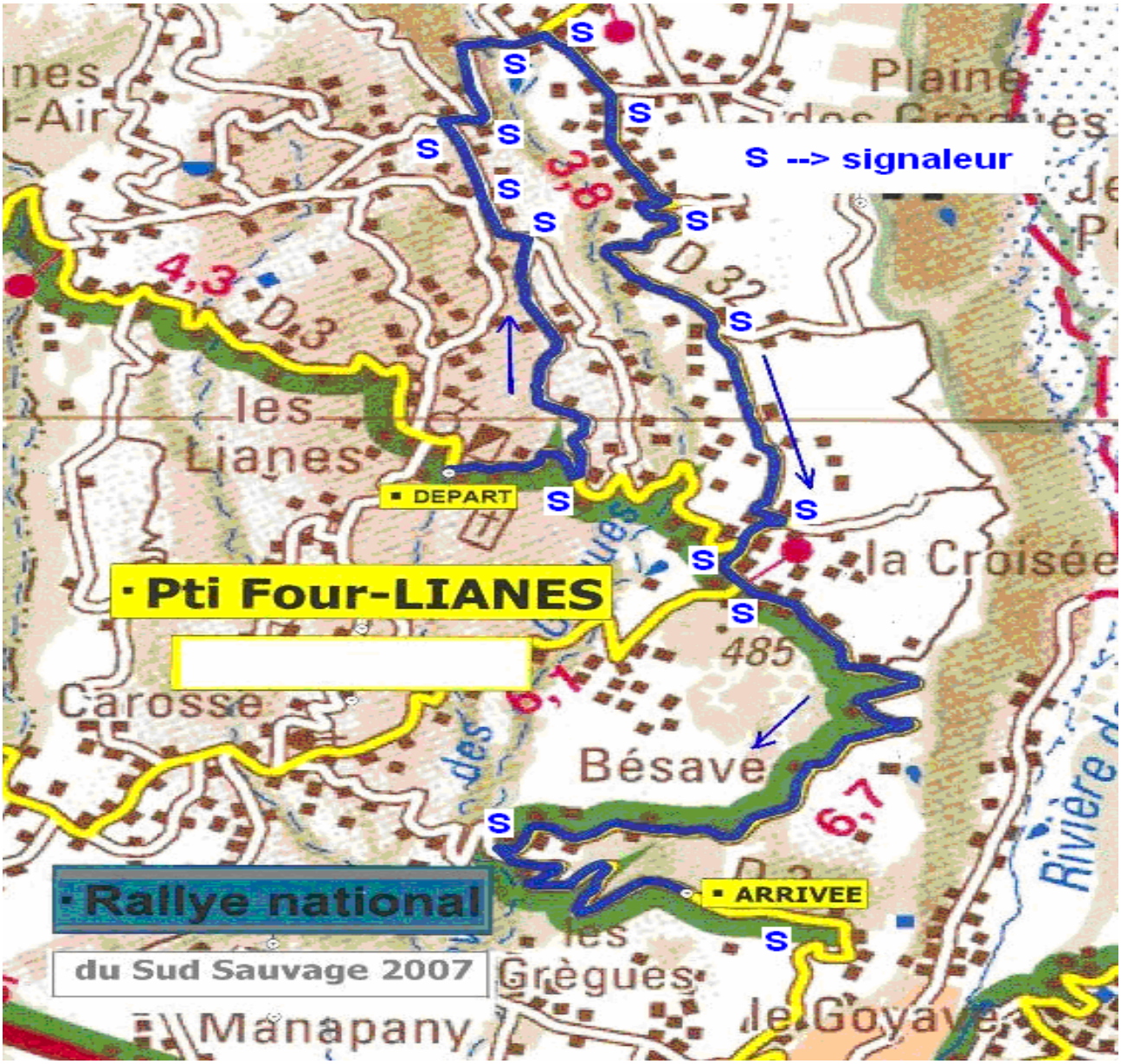

CH arrivée liaison

départ ES — après le ralentisseur

arrivée après cette courbe gauche

point Stop à placer à l'arrêt bus 150 m après l'arrivée.

PDF créé avec la version d'essai pdfFactory www.gs2i.fr/fineprint/pdffactory.htm

Départ Ti'Four – Les Lianes (dim 11 mai 2008)

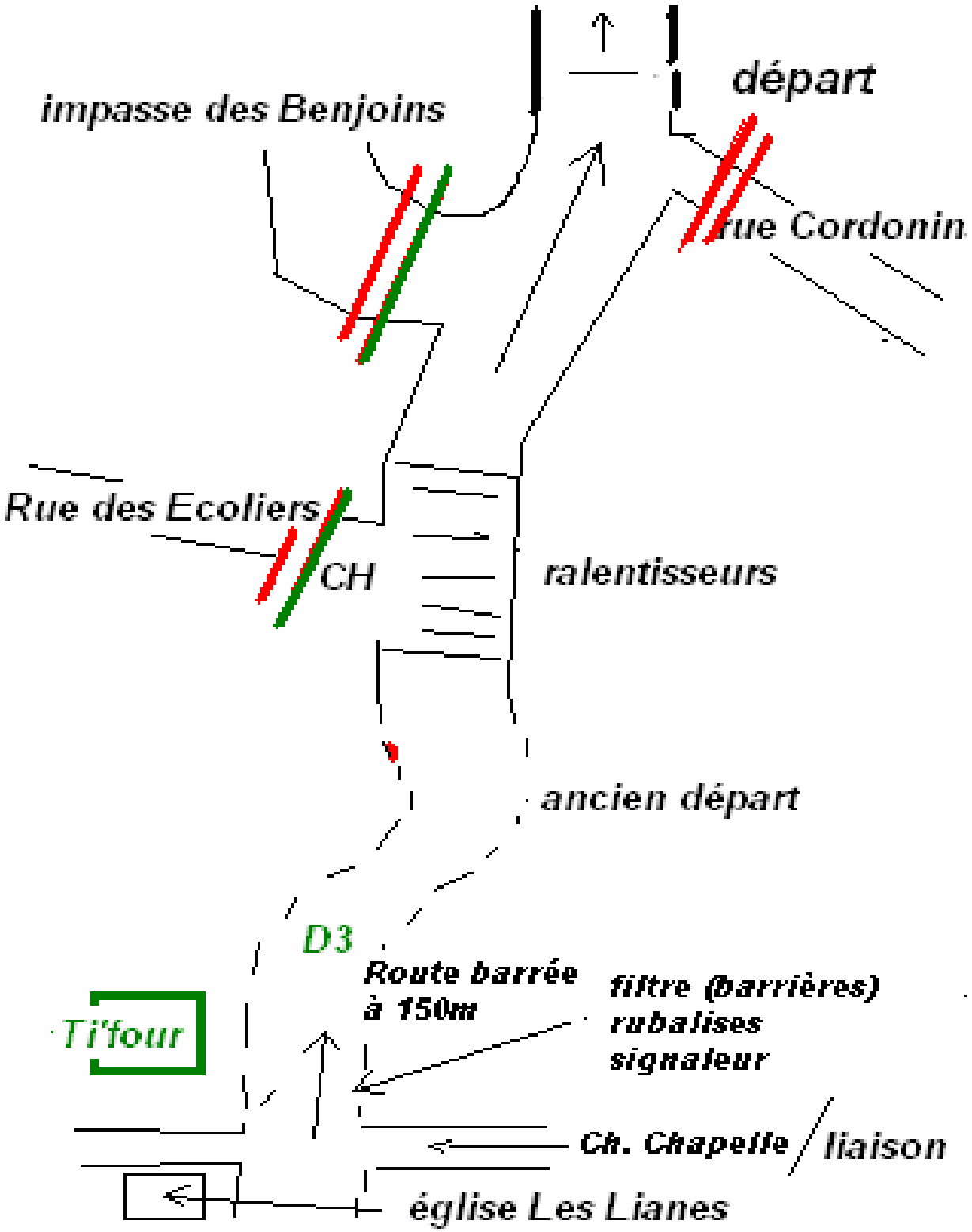

PDF créé avec la version d'essai pdfFactory www.gs2i.fr/fineprint/pdffactory.htm